

Legenda stávajících inženýrských sítí

- NTL plynovodní potrubí
- STL plynovodní potrubí
- vodovodní potrubí
- kanalizační potrubí
- kabely NN
- kabely VN
- vedení NN
- vedení VN
- vedení VVN
- kabely NN
- kabely VN
- sdělovací kabely

Legenda situace:


- hranice pozemku Českých drah, a.s.
- hranice pozemku SŽ, s.o.
- hranice pozemků katastrální mapy
- stávající stav
- kolejové řešení, mostní a pozemní objekty
- rušené koleje a výhybky, demolice
- trativod
- komunikace a zpevněné plochy
- silnoproudá zařízení
- zabezpečovací zařízení
- sdělovací zařízení
- el. uzemnění
- chodník (betonová dlažba tl. 60/80 mm)
- vozovka (asfalt)
- chodník (ŠD)






Orientační schéma:

Razítko oprávněné osoby:

Podpis: Datum:

Revize:	Datum:	Popis:	Kontroloval:
000	8/2021	Definitivní odevzdání dokumentace	Ing. Michal Kasaj

Stavebník/Investor:	<b>Správa železnic, státní organizace</b>	
Adresa:	Dlážděná 1003/7, 110 00 Praha 1	
Zástupce investora:	Stavební správa východ	
Adresa:	Nerudova 1, 779 00 Olomouc	

Zhotovitel stavby:	<b>Signal Projekt s.r.o.</b>			
Adresa:	Videňská 55, 639 00 Brno			
Kontakt:	T: +420 543 233 962 E: projekce@signalprojekt.cz			
Zhotovitel objektu:	<b>MORAVIA CONSULT Olomouc a.s.</b>			
Adresa:	Legionářská 1085/8, 779 00 Olomouc			
Kontakt:	T: +420 585 570 444 E: moravia@moravia.cz			
Hlavní projektant (HIP):	Specialista:		Odpovědný projektant:	Zpracovatel:
Mgr. Radek Böhm	Ing. Michal Kasaj 		Ing. Michal Kasaj 	Ing. Michal Kasaj 

Název stavby/akce:	<b>Rekonstrukce a doplnění závor na přejezdu P8325 v km 126,462 na trati Český Těšín - Frýdek-Místek</b>			Označení (S-kód): S622000194
Název části:	Kolejový svršek a spodek			Označení zhotovitele: 21-003-35-513
Název objektu:	<b>Železniční svršek a spodek - L.Ú. Frýdek - Místek (mimo) - Český Těšín (mimo)</b>			Označení části: D.2.1.01
Název přílohy:	Situace			Označení objektu/komplexu: <b>SK 01-21-02</b>
Název dílčí části přílohy:				Číslo přílohy: <b>2. 0.0.1</b>
Kraj:	Katastrální území:	TUDU:	Paré:	
Moravskoslezský	Hnojník [640191]	2531		
Stupeň dokumentace:	Datum zpracování:	Formáty:	Měřítko:	
DUSP+PDPS	8/2021	4 x A4	1:250	
S-kód:	Stupeň dokumentace:	Část:	Objekt:	Příloha:
S 6 2 2 0 0 0 1 9 4	P D P S	D 2 1 0 1	S K 0 1 2 1 0 2	X X - 2 - 0 0 1 - 0 0 0